

**Zusammenfassende Einsichtnahme nach Rechtsinhaber mit Inhabern**  
**Stand der informatisierten Akten bis 25/11/2020**

Datum: 25/11/2020  
 Uhrzeit: 10:52:27

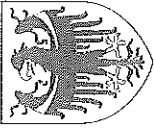
Suchangaben	GRUNDKATASTER Parzellen in allen Gemeinden Rechtsinhaber : Von-Kurz-Stiftung Ö.B.P.B. Sitz Niederdorf 01121900219	Provinz BOZEN
-------------	---	---------------

1 Parzellen in der Katastralgemeinde 651 von Toblach

KATASTERDATEN		EINSTUFUNGSDATEN										
Nr.	Art	Parzelle	Mappenblät- ter	Einlagezahl	K.G.	Kulturgattung	Klasse	Fläche m <sup>2</sup>	Eigentums- ertrag	Erträge	Bodenertrag	Datenherkunft
1	G	2714	22	146	II	Wiese	7	2.492	Euro 1,29	Euro 1,03	Euro 1,03	
2	G	2715/1		146	II	Wiese	6	168	Euro 0,17	Euro 0,13	Euro 0,13	
3	G	2715/2		146	II	Wiese	6	141	Euro 0,15	Euro 0,11	Euro 0,11	

Inhaber der Parzellen unter Nr. 1

Nr.	PERSONALDATEN	STEUERNUMMER	DINGLICHE RECHTE UND REALLASTEN	DATENHERKUNFT
1	VON-KURZ-STIFTUNG Ö.B.P.B. SITZ NIEDERDORF	01121900219	EIGENTÜMER ZU 1/1	

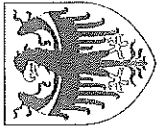


**Zusammenfassende Einsichtnahme nach Rechtsinhaber mit Inhabern**  
**Stand der informatisierten Akten bis 25/11/2020**

Datum: 25/11/2020  
 Uhrzeit: 10:52:27

2 Parzellen in der Katastralgemeinde 840 von Niederdorf

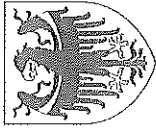
KATASTERDATEN				EINSTUFUNGSDATEN							
Nr.	Art	Parzelle	Mappenblätter	Einlagezahl	K.G.	Kulturgattung	Klasse	Fläche m²	Erträge		Datenherkunft
									Eigentumsertrag	Bodenertrag	
1	B	70	6	44	II	Gebäude	-	252	-	-	
2	B	71/1	6	44	II	Gebäude	-	315	-	-	
3	B	291	6	44	II	Gebäude	-	3.230	-	-	
4	G	325	6	44	II	Wiese	5	3.057	Euro 4,74	Euro 3,16	Teilungsübersicht Nr. 226/2006 02.08.2006; Ersichtlichmachung Nr. 400/2006
5	G	326	6	44	II	Wiese	5	2.018	Euro 3,13	Euro 2,08	Teilungsübersicht Nr. 226/2006 02.08.2006; Ersichtlichmachung Nr. 400/2006
6	G	327	6	44	II	Wiese	5	194	Euro 0,30	Euro 0,20	Teilungsübersicht Nr. 226/2006 02.08.2006; Ersichtlichmachung Nr. 400/2006
7	G	331	6	44	II	Wiese	5	1.014	Euro 1,57	Euro 1,05	



**Zusammenfassende Einsichtnahme nach Rechtsinhaber mit Inhabern**  
**Stand der informatisierten Akten bis 25/11/2020**

Datum: 25/11/2020  
Uhrzeit: 10:52:27

KATASTERDATEN		EINSTUFUNGSDATEN									
Nr.	Art	Parzelle	Mappenblätter	Einlagezahl	K.G.	Kulturgattung	Klasse	Fläche m <sup>2</sup>	Erträge		Datenherkunft
									Eigentumsbeitrag	Bodenertrag	
8	G	333	6	44 II		Wiese	5	1.025	Euro 1,59	Euro 1,06	
9	G	517	6	44 II		Wiese	5	2.140	Euro 3,32	Euro 2,21	Teilungsübersicht Nr. 102/2008 03.04.2008; Ersichtlichmachung Nr. 19/2008
10	G	574	6	44 II		Wiese	6	252	Euro 0,26	Euro 0,20	
11	G	575	6	44 II		Wiese	6	2.194	Euro 2,27	Euro 1,70	
12	G	576	6	44 II		Wiese	6	76	Euro 0,08	Euro 0,06	
13	G	622	6	44 II		Wiese	5	1.975	Euro 3,06	Euro 2,04	
14	G	623	6	44 II		Wiese	6	122	Euro 0,13	Euro 0,09	



Datum: 25/11/2020  
Uhrzeit: 10:52:27

Einsichtnahme Nr. 275190

S. 4 von 12

## Zusammenfassende Einsichtnahme nach Rechtsinhaber mit Inhabern Stand der informatisierten Akten bis 25/11/2020

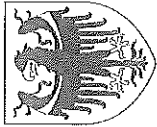
KATASTERDATEN				EINSTUFUNGSDATEN								
Nr.	Art	Parzelle	Mappenblätter	Einlagezahl	K.G.	Kulturgattung	Klasse	Fläche m²	Eigentumsertrag	Erträge	Bodenertrag	Datenherkunft
15	G	640	6	44	II	Acker	4	3.018	Euro 6,23	Euro 4,68	Euro 4,68	
16	G	642	6	44	II	Wiese	5	1.262	Euro 1,96	Euro 1,30	Euro 1,30	
17	G	673	6	44	II	Wiese	5	1.406	Euro 2,18	Euro 1,45	Euro 1,45	
18	G	674	6	44	II	Wiese	5	94	Euro 0,15	Euro 0,10	Euro 0,10	
19	G	708	6	44	II	Wiese	6	5.593	Euro 5,78	Euro 4,33	Euro 4,33	
20	G	709	6	44	II	Wiese	6	5.496	Euro 5,68	Euro 4,26	Euro 4,26	
21	G	720	6	44	II	Wiese	6	813	Euro 0,84	Euro 0,63	Euro 0,63	



## Zusammenfassende Einsichtnahme nach Rechtsinhaber mit Inhabern

### Stand der informatisierten Akten bis 25/11/2020

KATASTERDATEN				EINSTUFUNGSDATEN				Datenherkunft				
Nr.	Art	Parzelle	Mappenblätter	Einlagezahl	K.G.	Kulturgattung	Klasse		Fläche m <sup>2</sup>	Eigentumsbeitrag	Erträge	Bodenertrag
22	G	723	6	44	II	Wiese	5	1.047	Euro 1,62	Euro 1,08	Euro 1,08	Teilungsübersicht Nr. 102/2008 03.04.2008; Ersichtlichmachung Nr. 19/2008
23	G	754	6	44	II	Wiese	7	4.363	Euro 2,25	Euro 1,80	Euro 1,80	
24	G	776	6	44	II	Wald	2	3.521	Euro 11,82	Euro 1,27	Euro 1,27	
25	G	777	6	44	II	Wald	2	12.480	Euro 41,89	Euro 4,51	Euro 4,51	
26	G	834	6	44	II	Wiese	4	4.758	Euro 12,29	Euro 7,37	Euro 7,37	
27	G	852	6	44	II	Wiese	4	1.212	Euro 3,13	Euro 1,88	Euro 1,88	Teilungsübersicht Nr. 226/2006 02.08.2006; Ersichtlichmachung Nr. 400/2006
28	G	860	6	44	II	Wiese	4	2.180	Euro 5,63	Euro 3,38	Euro 3,38	Teilungsübersicht Nr. 102/2008 03.04.2008; Ersichtlichmachung Nr. 19/2008



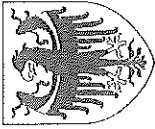
Datum: 25/11/2020  
Uhrzeit: 10:52:27

## Zusammenfassende Einsichtnahme nach Rechtsinhaber mit Inhabern Stand der informatisierten Akten bis 25/11/2020

Einsichtnahme Nr. 275190

S. 6 von 12

KATASTERDATEN				EINSTUFUNGSDATEN							
Nr.	Art	Parzelle	Mappenblätter	Einlagezahl	K.G.	Kulturgattung	Klasse	Fläche m <sup>2</sup>	Erträge		Datenherkunft
									Eigentumsbeitrag	Bodenertrag	
29	G	878/1		44 II		Wiese	5	4.347	Euro 6,74	Euro 4,49	Teilungsübersicht Nr. 102/2008 03.04.2008; Ersichtlichmachung Nr. 19/2008
30	G	976/1	5/6	44 II		Wiese	5	1.795	Euro 2,78	Euro 1,85	Teilungsübersicht Nr. 102/2008 03.04.2008; Ersichtlichmachung Nr. 19/2008
31	G	976/2	5/6	44 II		Acker	5	266	Euro 0,41	Euro 0,27	
32	G	977/1	5	44 II		Wiese	5	27.442	Euro 42,52	Euro 28,35	T.Z. 1764 von 03.11.2020; Teilungsübersicht Nr. 44/2020 05.11.2020
33	G	977/2	5	44 II		Weg	-	109	-	-	
34	G	977/3	5	44 II		Wiese	5	97	Euro 0,15	Euro 0,10	
35	G	977/4	5	44 II		Wiese	5	166	Euro 0,26	Euro 0,17	T.Z. 1663 von 20.09.2016; Teilungsübersicht Nr. 152/2016 03.10.2016



**Zusammenfassende Einsichtnahme nach Rechtsinhaber mit Inhabern**  
**Stand der informatisierten Akten bis 25/11/2020**

KATASTERDATEN				EINSTUFUNGSDATEN							
Nr.	Art	Parzelle	Mappenblätter	Einlagezahl	K.G.	Kulturgattung	Klasse	Fläche m²	Erträge		Datenherkunft
								Eigentums-ertrag		Bodenertrag	
36	G	977/5		44 II		Weg	-	65	-	-	
37	G	978	5	44 II		Wiese	6	252	Euro 0,26	Euro 0,20	
38	G	979	5	44 II		Wiese	6	637	Euro 0,66	Euro 0,49	
39	G	980/1		44 II		Wiese	5	32.862	Euro 50,92	Euro 33,94	T.Z. 1663 von 20.09.2016; Teilungsübersicht Nr. 152/2016 03.10.2016
40	G	981/1		44 II		Acker	6	7.669	Euro 7,92	Euro 7,92	T.Z. 1764 von 03.11.2020; Teilungsübersicht Nr. 44/2020 05.11.2020
41	G	981/2		44 II		Acker	6	1.787	Euro 1,85	Euro 1,85	T.Z. 1764 von 03.11.2020; Teilungsübersicht Nr. 44/2020 05.11.2020
42	G	985/2	5/6	44 II		Weg	-	141	-	-	



Datum: 25/11/2020  
Uhrzeit: 10:52:27

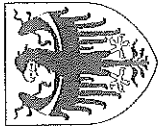
Einsichtnahme Nr. 275190

S. 8 von 12

## Zusammenfassende Einsichtnahme nach Rechtsinhaber mit Inhabern Stand der informatisierten Akten bis 25/11/2020

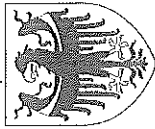
KATASTERDATEN				EINSTUFUNGSDATEN					Datenherkunft			
Nr.	Art	Parzelle	Mappenblätter	Einlagezahl	K.G.	Kulturgattung	Klasse	Fläche m²		Eigentumsbeitrag	Erträge	Bodenertrag
43	G	989/1	4	44 II		Wiese	5	1.126	Euro 1,74	Euro 1,16	Euro 1,16	T.Z. 1764 von 03.11.2020; Teilungsübersicht Nr. 44/2020 05.11.2020
44	G	990/1		44 II		Wiese	5	1.114	Euro 1,73	Euro 1,15	Euro 1,15	T.Z. 1663 von 20.09.2016; Teilungsübersicht Nr. 152/2016 03.10.2016
45	G	1000	5	44 II		Wiese	6	1.021	Euro 1,05	Euro 0,79	Euro 0,79	
46	G	1001	5	44 II		Wiese	6	273	Euro 0,28	Euro 0,21	Euro 0,21	
47	G	1007/1		44 II		Wiese	6	2.595	Euro 2,68	Euro 2,01	Euro 2,01	T.Z. 298 von 14.02.2011; Teilungsübersicht Nr. 112/2010 22.02.2011
48	G	1008	5	44 II		Wiese	6	2.935	Euro 3,03	Euro 2,27	Euro 2,27	T.Z. 298 von 14.02.2011; Teilungsübersicht Nr. 112/2010 22.02.2011
49	G	1056	5	44 II		Wiese	5	1.072	Euro 1,66	Euro 1,11	Euro 1,11	





## Zusammenfassende Einsichtnahme nach Rechtsinhaber mit Inhabern Stand der informatisierten Akten bis 25/11/2020

KATASTERDATEN				EINSTUFUNGSDATEN								
Nr.	Art	Parzelle	Mappenblätter	Einlagezahl	K.G.	Kulturgattung	Klasse	Fläche m <sup>2</sup>	Eigentumsertrag	Erträge	Bodenertrag	Datenherkunft
50	G	1067/2		44 II		Wiese	6	650	Euro 0,67	Euro 0,50	Euro 0,50	T.Z. 1252 von 07.08.2009; Teilungsübersicht Nr. 345/2008 14.08.2009
51	G	1144	5	44 II		Wald	4	6.675	Euro 13,79	Euro 1,38	Euro 1,38	
52	G	1145	5	44 II		Wald	3	3.219	Euro 9,97	Euro 1,00	Euro 1,00	
53	G	1767	5	44 II		Wiese	5	525	Euro 0,81	Euro 0,54	Euro 0,54	
54	G	1768	5	44 II		Wiese	6	1.939	Euro 2,00	Euro 1,50	Euro 1,50	
55	G	1776	4	44 II		Wiese	6	9.186	Euro 9,49	Euro 7,12	Euro 7,12	
56	G	1814/2	5	44 II		Wiese	5	1.798	Euro 2,79	Euro 1,86	Euro 1,86	



Datum: 25/11/2020  
 Uhrzeit: 10:52:27

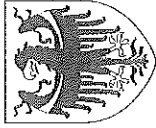
Einsichtnahme Nr. 275190

S. 10 von 12

## Zusammenfassende Einsichtnahme nach Rechtsinhaber mit Inhabern

### Stand der informatisierten Akten bis 25/11/2020

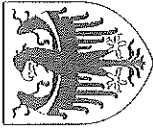
KATASTERDATEN				EINSTUFUNGSDATEN							
Nr.	Art	Parzelle	Mappenblätter	Einlagezahl	K.G.	Kulturgattung	Klasse	Fläche m <sup>2</sup>	Erträge		Datenherkunft
								Eigentumsbeitrag	Bodenertrag		
57	G	1831/2	6	44 II		Wiese	6	1.029	Euro 1,06	Euro 0,80	
58	G	1939	6	44 II		Wiese	5	1.364	Euro 2,11	Euro 1,41	T.Z. 429 von 04.03.2011; Teilungsübersicht Nr. 199/2008 06.04.2011
59	G	1948	6	44 II		Wiese	5	1.925	Euro 2,98	Euro 1,99	T.Z. 429 von 04.03.2011; Teilungsübersicht Nr. 199/2008 06.04.2011
60	G	1981	6	44 II		Wiese	5	212	Euro 0,33	Euro 0,22	T.Z. 429 von 04.03.2011; Teilungsübersicht Nr. 199/2008 06.04.2011
61	G	2007	9	44 II		Wiese	6	1.244	Euro 1,28	Euro 0,96	
62	G	2008	9	44 II		Wiese	7	363	Euro 0,19	Euro 0,15	
63	G	2135	9	44 II		Acker	5	1.770	Euro 2,74	Euro 1,83	



**Zusammenfassende Einsichtnahme nach Rechtsinhaber mit Inhabern**  
**Stand der informatisierten Akten bis 25/11/2020**

Datum: 25/11/2020  
 Uhrzeit: 10:52:27

KATASTERDATEN				EINSTUFUNGSDATEN							
Nr.	Art	Parzelle	Mappenblätter	Einlagezahl	K.G.	Kulturgattung	Klasse	Fläche m²	Erträge		Datenherkunft
									Eigentumsertrag	Bodenertrag	
64	G	2142	9	44	II	Acker	5	2.604	Euro 4,03	Euro 2,69	
65	G	2143	9	44	II	Wiese	6	198	Euro 0,20	Euro 0,15	
66	G	2292	9	44	II	Wiese	6	22	Euro 0,02	Euro 0,02	
67	G	2293	9	44	II	Wiese	6	3.741	Euro 3,86	Euro 2,90	
68	G	2501	9	44	II	Alpe	3	14.419	Euro 11,17	Euro 2,98	
69	G	2505/1	4	44	II	Wald	5	6.406	Euro 9,93	Euro 0,66	
70	G	2525/11	4	44	II	Wald	5	17.206	Euro 26,66	Euro 1,78	



Datum: 25/11/2020  
 Uhrzeit: 10:52:27

## Zusammenfassende Einsichtnahme nach Rechtsinhaber mit Inhabern Stand der informatisierten Akten bis 25/11/2020

KATASTERDATEN			EINSTUFUNGSDATEN								
Nr.	Art	Parzelle	Mappenblätter	Einlagezahl	K.G.	Kulturgattung	Klasse	Fläche m <sup>2</sup>	Erträge		Datenherkunft
									Eigentumsertrag	Bodenertrag	
71	G	2549	8	44 II		Alpe	4	9,844	Euro 5,08	Euro 2,03	

Inhaber der Parzellen unter Nr. 2

Nr.	PERSONALDATEN	STEUERNUMMER	DINGLICHE RECHTE UND REALLASTEN	DATENHERKUNFT
1	VON-KURZ-STIFTUNG Ö.B.P.B. SITZ NIEDERDORF	01121900219	EIGENTÜMER ZU 1/1	

### RECHTSINHABER INSGESAMT

Parzellen	74	Besteuerbare Fläche m <sup>2</sup>	237.906
Eigentumsertrag	Euro 361,31	Nicht besteuerbare Fläche m <sup>2</sup>	4.112
Bodenertrag	Euro 175,96	m <sup>2</sup> insgesamt	242.018
Eigentumsertrag (angefragter Rechtsinhaber)	Euro 361,31	Bodenertrag (angefragter Rechtsinhaber)	Euro 175,96

Anzahl der zu berechnenden Blöcke: 15    Antrag Nr.1459    Betrag: Euro 45,00